



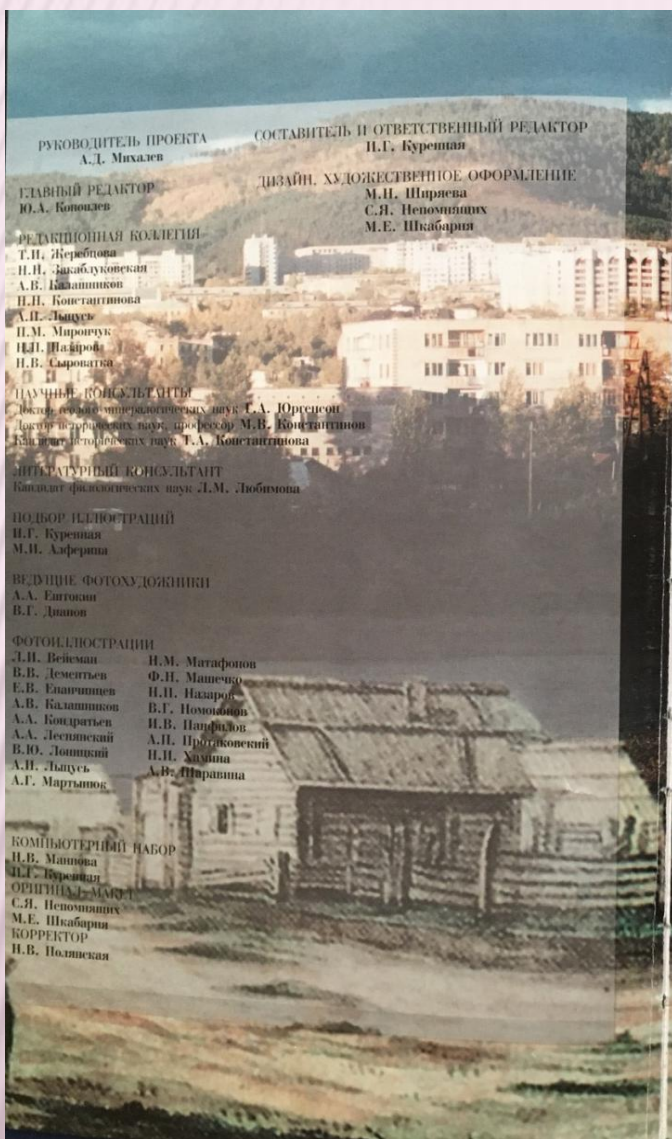
СИБУПК

Сибирский университет
потребительской
кооперации

Забайкальский
ИНСТИТУТ
предпринимательства

**МОЕ ЗАБАЙКАЛЬЕ – МОЯ
РОДИНА**
**(К ГОДОВЩИНЕ ОБРАЗОВАНИЯ
ЗАБАЙКАЛЬСКОГО КРАЯ)**





РУКОВОДИТЕЛЬ ПРОЕКТА
А.Д. Михалев

СОСТАВИТЕЛЬ И ОТВЕТСТВЕННЫЙ РЕДАКТОР
Н.Г. Курешан

ГЛАВНЫЙ РЕДАКТОР
Ю.А. Копозев

ДИЗАЙН, ХУДОЖЕСТВЕННОЕ ОФОРМЛЕНИЕ
М.Н. Ширяева
С.Я. Пеломыших
М.Е. Шкабарина

РЕДАКЦИОННАЯ КОЛЛЕКТИВ

Т.И. Жеребцова
Н.И. Закабукоцкая
А.В. Калашников
Н.П. Константинова
А.П. Лядусь
Н.М. Мирочук
Н.Н. Нафилов
Н.В. Сароватен

НАУЧНЫЕ КОНСУЛЬТАНТЫ

Доктор философских наук С.А. Юргенсон
Доктор исторических наук профессор М.В. Коздашников
Балтийский исторический язык Т.А. Константинова

ЛИТЕРАТУРНЫЙ КОНСУЛЬТАНТ

Балтийский философских наук Л.М. Любимова

ПОДБОР ИЛЛЮСТРАЦИЙ

Н.Г. Курешан
М.Н. Азферия

ВЕДУЩИЕ ФОТОХУДОЖНИКИ

А.А. Ештокин
В.Г. Диваев

ФОТОИЛЛЮСТРАЦИИ

Л.И. Вейман
В.В. Деметьев
Е.В. Еланчиков
А.В. Калашников
А.А. Кондратьев
А.А. Лесинский
В.Ю. Лопицкий
А.Н. Лядусь
А.Г. Мартынов
И.М. Матафонов
Ф.Н. Машечко
Н.И. Назаров
В.Г. Номонович
Н.В. Нафилов
А.П. Профкоцкий
Н.И. Халупина
А.В. Шаравина

КОМПЬЮТЕРНЫЙ НАБОР

Н.В. Машова
Н.Г. Шаравина

ОРИГИНАЛ-МАСТЕР

С.Я. Пеломыших
М.Е. Шкабарина

КОРРЕКТОР

Н.В. Польская



ЧИТА

Издательская мастерская "СТИЛЬ"
Чита 2001




369-ЛЕТИЕ

- ✘ **Чита** – город в России, административный центр Забайкальского края. Расположен на месте впадения реки Читы в Ингоду.
- ✘ По легенде, город основал первопроходец Петр Бекетов. Однако современные археологические данные опровергают эту версию. Впервые поселение под названием Плотбище в устье Читы появилось на чертеже Амурского бассейна 1690 года. В более поздней «Чертежной книге Сибири» на левом берегу реки обозначена слобода Читинская. Она же упоминается в 1701 году в «Ведомостях сибирских городов». К 1711 году слобода стала уже острогом, который в 1797 году получил официальный статус села. Именно сюда в 1827 году были сосланы декабристы.

В 1851 году в связи с образованием Забайкальской области село Читинское было возведено в степень города – несмотря на то, что в нем тогда жило всего около тысячи жителей. Все изменилось в 1897 году, когда через Читу прошла Транссибирская магистраль. Это предопределило развитие города как крупнейшего транспортного узла и промышленного центра Забайкалья.


Указом Президента Российской Федерации от 10 сентября 2021 года городу было присвоено звание «Город трудовой доблести».



УКАЗ

«Признав полезным некоторым частям Восточной Сибири дать новое устройство, повелеваем: Из Забайкальских округов Иркутской губернии: Верхнеудинского, за исключением Троицкосавска и слобод Кяхтинской и Усть-Кяхтинской с прилегающими к ним землями, и Нерчинского образовать особую Забайкальскую область с учреждением Областного Управления в м. Чите, которое возвести на степень областного города».

Николай I.

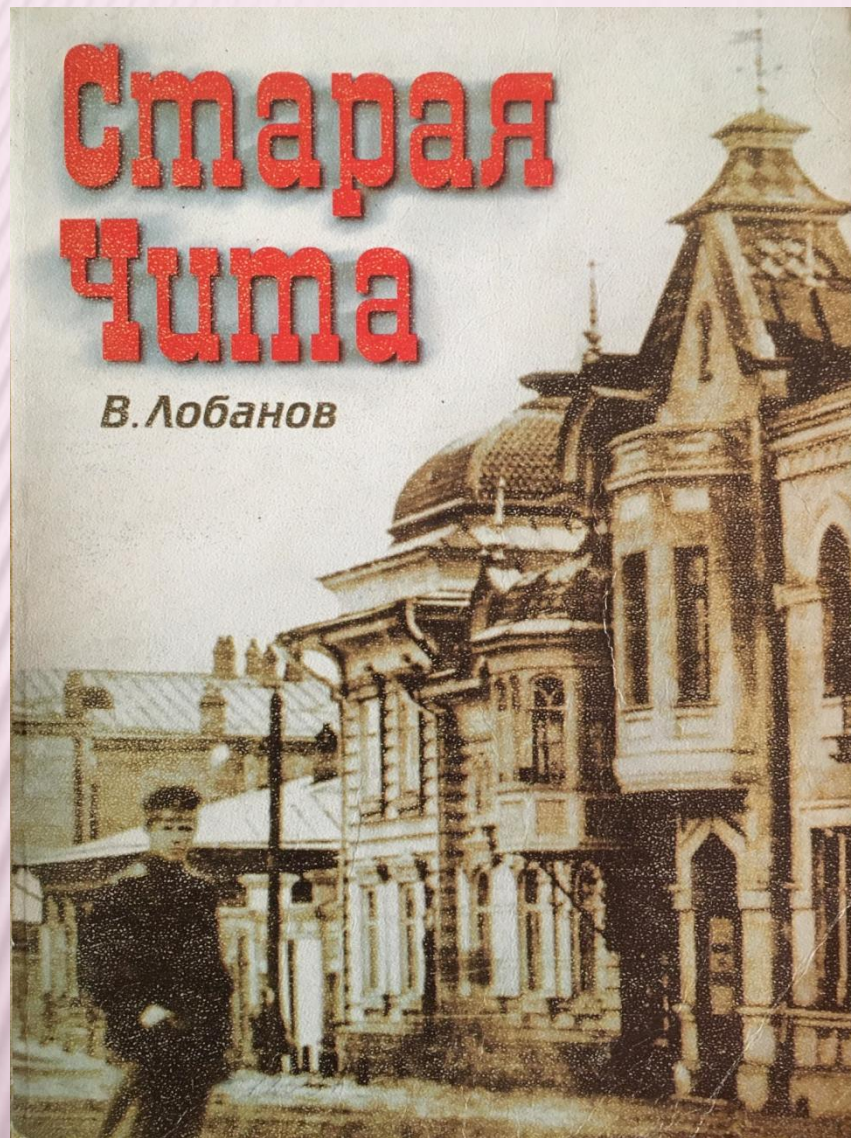




Современный герб Читы основан на историческом гербе, утвержденном в 1913 году и восстановленном в 1994 году. В золотом поле гербового щита изображен восьмиконечный палисад, червлёный с зеленью, сопровождаемый вверху червлёной буйволовою головой с серебряными глазами и языком. Щит увенчан статусной короной, предназначенной для городов - центров субъектов Федерации, щит также обвит лентой ордена Октябрьской революции, которым город был награжден в 1972 году. Буйволовая голова означает традиционное занятие скотоводством жителей области; серебряные глаза и язык – наличие Даурских серебряных промыслов; золотое поле – золотые промыслы в крае. Восемь полей палисада характеризуют строительное искусство и наличие в период освоения края русскими землепроходцами в 17 веке восьми военных укреплений-острогов: Селенгинский, Баргузинский, Ундинский, Еравнинский, Телембинский, Иргенский и Албазинский, являющихся и административными единицами; двухцветная финифть палисада характеризует расцветку пограничного столба и то обстоятельство, что область имеет внешние границы с Монголией и Китаем.

Флаг Читы представляет собой полотнище прямоугольной формы, разделённое на четыре элемента. Отношение ширины флага к его длине 2:3. В древковой части флага — треугольник жёлтого цвета, к которому примыкают равновеликие горизонтальные полосы зелёного, белого и красного цветов. Где жёлтый (золотой) – символ богатства и справедливости; красный (червлёный) – символ мужества, храбрости и неустрашимости; зелёный – символ надежды, радости и изобилия; белый (серебряный) – символ чистоты, совершенства и независимости.





Эта книга – редкая возможность узнать наиболее подробное описание города Читы начиная с середины XIX века до середины XX века.

Впервые с 1910 года издается исторический текст не урезанный большевистской цензурой. В этой книге строго документальный рассказ об истории 150 крупных городских домов-усадб и их хозяевах.

Использовано около 100 дореволюционных фотографий из архивов музеев и частных лиц. Материал тщательно собирался в течение 20 лет и имеет значительную культурную и историческую ценность.

Данная книга будет интересна всем, кто любит Читу и интересуется ее историей.


ПАНОРАМА ЧИТЫ XIX СТОЛЕТИЯ



- 1 – улица Большая (Ленина)
- 2 – улица Якутская (Островского)
- 3 – улица Ангарская
- 4 – улица Ингодинская

- 5 – улица Амурская
- 6 – улица Фретенская (9-го Января)
- 7 – улица Енисейская (Заб. Рабочего)
- 8 – Старобазарная площадь



- 9 – Атамановская площадь (стадион «Труд»)
- 10 – Городской пустырь, затем Новособорная площадь (им. Ленина)



- 11 – Городской сад (сквер драматического театра)
- 12 – Городской пустырь, затем Сад Жукковского (парк ОДОРА)
- 13 – Резиденция Военного губернатора Забайкальской области по улице Софийской (Бутина). Утрачена

- 14 – Войсковая часовня. Утрачена
- 15 – Офицерское собрание, затем дом губернатора. Утрачена
- 16 – Андреевская (Архиерейская) крестовая церковь. Утрачена
- 17 – Мужская гимназия (Медицинская академия)

Снимок сделан А. К. Кузнецовым с фотографического Михайло-Архангельского собора, стоявшего на месте современной площади Декабристов.



ЧИТА. ГОРОД ВО ВРЕМЕНИ



- × Эта книга – рассказ о Чите, историческом городе, расположенном в самом центре азиатского континента. Множественность подлинных событий, любопытных и малоизвестных фактов разных эпох, отрывки из документов, исторических текстов, стихов и прозы, иллюстрации и редчайшие фотоматериалы, научно-популярный стиль изложения, привлекательная форма подачи материала и красочность страниц делают ее интересной для всех, кому дорога история как своего края, так и всей России.



В книге прослеживается многовековая история воинской славы города Читы, охватывающая период с 1653 года по настоящее время. В ней рассказывается о знаменательных военных событиях, а также о людях, которые внесли значительный вклад в историю военной славы Забайкалья. Речь идет об известных и не очень известных именах.

Перед авторами стояла важнейшая задача – сохранить историческую память о воинской славе города Читы.



В СБОРНИК ВКЛЮЧЕНЫ
ТЕКСТЫ ВЫСТУПЛЕНИЙ,
ДОКЛАДОВ,
ПРОВЕДЕННОЙ В РАМКАХ
НАУЧНО-ПРАКТИЧЕСКОЙ
КОНФЕРЕНЦИИ,
ПРОВЕДЕННОЙ В РАМКАХ
ПЕРВОГО СИБИРСКОГО
ГРАЖДАНСКОГО ФОРУМА

ВПЕРВЫЕ ДЛЯ ЗАБАЙКАЛЬЯ В ГРАНИЦАХ ЧИТИНСКОЙ ОБЛАСТИ, СОБРАНЫ И СИСТЕМАТИЧЕСКИ ОБРАБОТАНЫ В ФОРМЕ ЭНЦИКЛОПЕДИЧЕСКОГО ИЗДАНИЯ МАТЕРИАЛЫ ПО ИСТОРИИ ОСВОЕНИЯ И ИЗУЧЕНИЯ ТЕРРИТОРИИ, ПРИРОДНЫМ УСЛОВИЯМ, ГЕОЛОГИЧЕСКОМУ СТРОЕНИЮ, ПОЛЕЗНЫМ ИСКОПАЕМЫМ И ВСЕМУ КОМПЛЕКСУ ПРИРОДНЫХ И ТРУДОВЫХ РЕСУРСОВ, ЭКОЛОГИИ, ПАМЯТНИКАМ ПРИРОДЫ, ПРОМЫШЛЕННОСТИ, СЕЛЬСКОМУ ХОЗЯЙСТВУ И ДРУГИМ СОЦИАЛЬНО-ДЕМОГРАФИЧЕСКИМ ПРОБЛЕМАМ. БОЛЬШОЕ ВНИМАНИЕ УДЕЛЕНО ПЕРСОНАЛИЯМ.



Очерки истории Забайкальского края



В КОЛЛЕКТИВНОМ ТРУДЕ ЗАБАЙКАЛЬСКИХ УЧЕНЫХ ОТРАЖЕНА ИСТОРИЯ ВОСТОЧНОГО ЗАБАЙКАЛЬЯ С 1917 Г. ДО НАЧАЛА 21 СТОЛЕТИЯ. РАССМОТРЕНЫ МНОГООБРАЗНЫЕ И СЛОЖНЫЕ ПРОЦЕССЫ, ТЕНДЕНЦИИ И ЗАКОНОМЕРНОСТИ РАЗНЫХ ЭТАПОВ ЕГО РАЗВИТИЯ, В ТОМ ЧИСЛЕ В УСЛОВИЯХ СОВРЕМЕННЫХ СОЦИАЛЬНО-ЭКОНОМИЧЕСКИХ РЕФОРМ И ПРЕОБРАЗОВАНИЙ. ОЧЕРКИ АДРЕСОВАНЫ ШИРОКОМУ КРУГУ ЧИТАТЕЛЕЙ, ИНТЕРЕСУЮЩИХСЯ ПРОШЛЫМ И НАСТОЯЩИМ ЗАБАЙКАЛЬСКОГО КРАЯ.

20.591
528
ВИКТОР БАЛАБАНОВ

СТРОКОЙ
И ПАМЯТЮ
ОТМЕЧЕНО...

Чита 2007

ОЧЕРЕДНАЯ КНИГА ИЗВЕСТНОГО ЗАБАЙКАЛЬСКОГО КРАЕВЕДЕ-ИССЛЕДОВАТЕЛЯ ВИКТОРА ФЕДОРОВИЧА БАЛАБАНОВА ПРОДОЛЖАЕТ ЗНАКОМИТЬ ОБЩЕСТВЕННОСТЬ С ПУБЛИЦИСТИЧЕСКИМ НАСЛЕДИЕМ АВТОРА, ПОСВЯЩЕННЫМ ИСТОРИИ НАШЕГО КРАЯ. В СЖАТОМ ВИДЕ ЯВЛЯЕТСЯ НАСТОЯЩЕЙ ЭНЦИКЛОПЕДИЕЙ ЗАБАЙКАЛЬСКОГО КРАЕВЕДЕНИЯ.

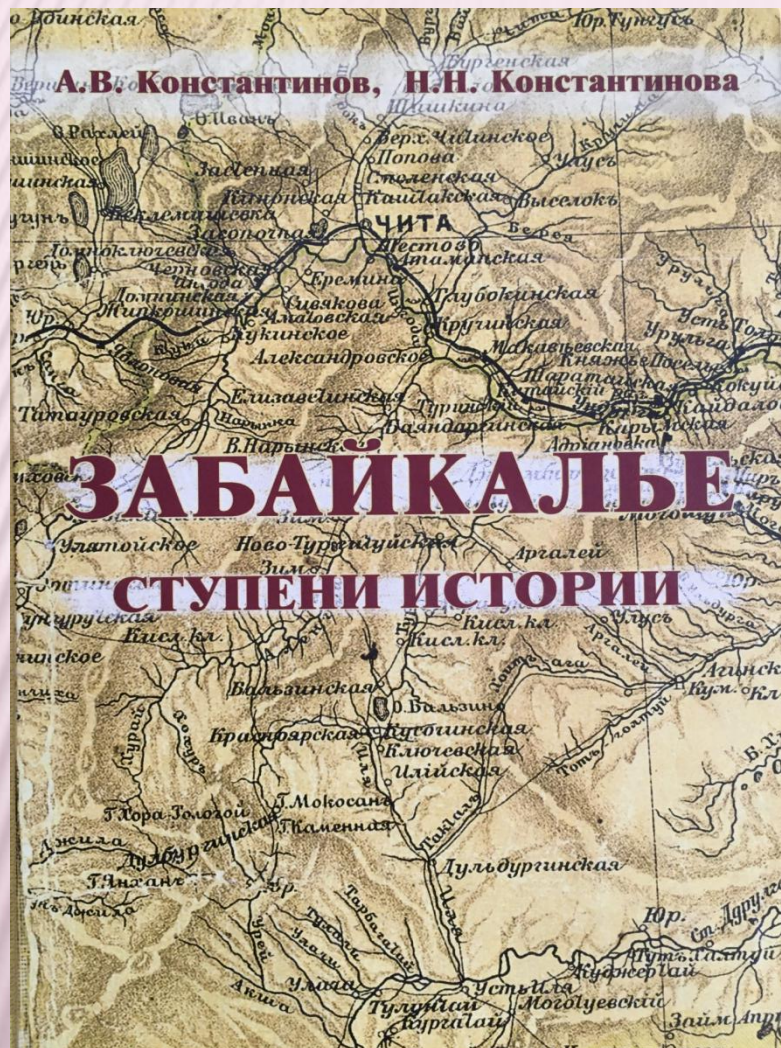
А.В. КОНСТАНТИНОВ, Н.Н. КОНСТАНТИНОВА

ИСТОРИЯ ЗАБАЙКАЛЬЯ **(с древнейших времен до 1917 года)**



Чита-2002

**ВНИМАНИЮ ЧИТАТЕЛЕЙ
ПРЕДСТАВЛЕНЫ МАТЕРИАЛЫ О
ДРЕВНЕЙШЕМ ПРОШЛОМ
ЗАБАЙКАЛЬЯ, О ЕГО ЗАСЕЛЕНИИ И
ОСВОЕНИИ РУССКИМИ
ЗЕМЛЕПРОХОДЦАМИ, ИХ
ОТНОШЕНИЯХ С МЕСТНЫМИ
НАСЕЛЕНИЕМ, О ССЫЛКЕ И
КАТОРГЕ, ОБ ЭКОНОМИКЕ КРАЯ И
КУЛЬТУРЕ ЕГО ЖИТЕЛЕЙ, О
СОЦИАЛЬНЫХ ПОТряСЕНИЯХ,
УЧАСТИИ ЗАБАЙКАЛЬЦЕВ В
РАЗЛИЧНЫХ ВОЙНАХ.**



КНИГА НАСЫЩЕНА ВЫДЕРЖКАМИ ИЗ ИСТОРИЧЕСКИХ ДОКУМЕНТОВ, ТРУДОВ УЧЕНЫХ, ИЛЛЮСТРАЦИЯМИ. ВНИМАНИЮ ЧИТАТЕЛЕЙ ПРЕДСТАВЛЕНЫ МАТЕРИАЛЫ О ДРЕВНЕЙШЕМ ПРОШЛОМ ЗАБАЙКАЛЬЯ, О ЕГО ЗАСЕЛЕНИИ И ОСВОЕНИИ РУССКИМИ ЗЕМЛЕПРОХОДЦАМИ, ИХ ОТНОШЕНИЯХ С МЕСТНЫМИ НАСЕЛЕНИЕМ, О ССЫЛКЕ И КАТОРГЕ, ОБ ЭКОНОМИКЕ КРАЯ И КУЛЬТУРЕ ЕГО ЖИТЕЛЕЙ, О СОЦИАЛЬНЫХ ПОТЯСЕНИЯХ, УЧАСТИИ ЗАБАЙКАЛЬЦЕВ В РАЗЛИЧНЫХ ВОЙНАХ.

**СПАСИБО ЗА
ВНИМАНИЕ!**